

INFORME DE MONITOREO DE MEDIOS*

Fecha: 20/02/2024

Semananº08

Coordinación de Vigilancia Epidemiológica

*Vigilancia basada en eventos de interés epidemiológico mediante el monitoreo de medios abiertos de comunicación locales y nacionales.

Reporte de eventos:

Amenaza	Tema	Medio	Fecha	Resumen	Liga	Prioridad	Verificación
Violencia	prevención del delito	El Sol de Cuernavaca	20 febrero 2024	El Ayuntamiento de Cuernavaca instalará 18 mil luminarias nuevas, centrándose principalmente en las avenidas más transitadas para luego mejorar el alumbrado público en zonas vulnerables para la población, así lo informó Omar Israel Albavera Velázquez, secretario de Desarrollo Sustentable y Servicios Públicos de la capital morelense.	https://www.elsoldecuernavaca.com.mx/local/ayuntamiento-de-cuernavaca-instalara-18-mil-luminarias-nuevas-11469543.html	Bajo	Ratificado
Social	Cambios en Sector Salud	El Sol de Cuernavaca	19 febrero 2024	El Gobierno estatal reveló cambios en el Sector Salud. María Soledad Millán Lizárraga es la nueva directora general de Vinculación y Participación Social y encargada de despacho de la Secretaría de Salud.	https://www.elsoldecuernavaca.com.mx/local/maria-soledad-millan-lidera-cambios-en-salud-de-morelos-11466140.html	Bajo	Ratificado
Cambio climático	Campaña de forestación	Diario de Morelos	20 febrero 2024	La Coordinación de Sustentabilidad Ambiental del Ayuntamiento de Puente de Ixtla realizó una invitación a toda la población a realizar su solicitud de donación de árboles para la reforestación 2024, un trabajo de colaboración con la Secretaría de Desarrollo Sustentable de Gobierno del Estado.	https://www.diariodemorelos.com/noticias/invitan-ciudadan-participar-en-campa-de-reforestacion	Bajo	Ratificado
Social	Piden hospital calero sea de 2do Nivel	Diario de Morelos	20 febrero 2024	Joel Sánchez Vélez, secretario general de la Sección 19 del Sindicato Nacional de Trabajadores de la Educación (SNTE), pidió que el hospital 'Carlos Calero' sea acondicionado para convertirse en un hospital de segundo nivel.	https://www.diariodemorelos.com/noticias/piden-snte-que-hospital-calero-sea-2-nivel	Bajo	Ratificado
Social	Cierre de vialidades	Diario de Morelos	20 febrero 2024	Filas de autos de varios kilómetros se hicieron desde la caseta de Tepetzingo, donde manifestantes exigieron claridad en la muerte de dos hombres durante un accidente.	https://www.diariodemorelos.com/noticias/colapsa-pista-por-cuatro-horas	Bajo	Ratificado
Falta de agua potable	Tomas ilegales de agua potable	Diario de Morelos	20 febrero 2024	Al menos 15 tomas clandestinas de agua potable de la colonia Milpillas de Cuernavaca han sido denunciadas ante el Sistema de Agua Potable y Alcantarillado de Cuernavaca (SAPAC); pero vecinos expresaron que la dependencia se "hace de la vista gorda" y permite la práctica de este tipo de tomas sin aplicar alguna sanción o suspensión del servicio.	https://www.diariodemorelos.com/noticias/acusan-sapac-de-tolerar-tomas-ilegales	Bajo	Ratificado
Social	Cambios en Sector Salud	Diario de Morelos	20 febrero 2024	El Gobierno estatal informó que la Dra. María Soledad Millán Lizárraga asumió la Dirección General de Vinculación y Participación Social y fue designada como encargada de despacho de la Secretaría de Salud, el pasado 16 de febrero.	https://www.diariodemorelos.com/noticias/designa-soledad-millan-encargada-de-sr-de-salud	Bajo	Ratificado



<http://ssm.gob.mx>



Servicios de Salud Morelos



@MorelosSalud

Callejón Borda N°3 Col. Centro C.P. 62000
Teléfono (777) 312 62 31 / 314 33 36 ext. 222

**Calle Gómez Azcárate No. 205, Col. Lomas de la Selva
C.P. 62270, Cuernavaca, Morelos. Tel.: 777 102 25 56**

INFORME DE RIESGOS METEOROLÓGICOS

Fecha: 20/02/2024

Semananº08

Coordinación de Vigilancia Epidemiológica

Fuente: Servicio Meteorológico Nacional de México, CONAGUA. <https://proteccioncivil.morelos.gob.mx/>

SE PRONOSTICAN LLUVIAS PUNTUALES FUERTES EN BAJA CALIFORNIA, ASÍ COMO VIENTO DE COMPONENTE NORTE CON RACHAS DE 70 A 90 km/h EN EL ISTMO Y GOLFO DE TEHUANTEPEC

Para hoy, una **circulación anticiclónica en niveles medios de la atmósfera** cubrirá el occidente de México, y ocasionará baja probabilidad de lluvias e incremento de temperaturas vespertinas, así como ambiente matutino y nocturno frío a muy frío en gran parte de los estados del interior, con temperaturas mínimas gélidas menores a -5 °C acompañadas de *heladas*, en sierras de Chihuahua y Durango. Por su parte, el **nuevo sistema frontal (No. 36)** se aproximará durante la noche al noroeste del territorio nacional y se asociará con la **corriente en chorro subtropical**, lo que ocasionará chubascos con lluvias puntuales fuertes en Baja California y rachas fuertes de viento en el Golfo de California, siendo de igual intensidad y con tolvaneras en el noroeste del país y el occidente de la Mesa del Norte. A su vez, el ingreso de humedad proveniente de ambos litorales generará lluvias aisladas en Chiapas, Oaxaca, Tabasco y sur de Veracruz. Continuará el viento de componente norte con rachas muy fuertes en el Istmo y Golfo de Tehuantepec y viento de componente sur con rachas fuertes en el noreste de la República Mexicana. Finalmente, persistirá el oleaje elevado en la costa occidental de la Península de Baja California y en entidades del centro y sur del litoral del Pacífico Mexicano.

Las lluvias puntuales fuertes podrían incrementar los niveles de ríos y arroyos, y provocar encharcamientos, deslaves e inundaciones.

Los densos bancos de niebla o neblina podrían ocasionar reducción de la visibilidad en tramos carreteros.

Las temperaturas muy frías a gélidas podrían generar el congelamiento de la carpeta asfáltica.

Temperaturas Mínimas de 0-5 °C:

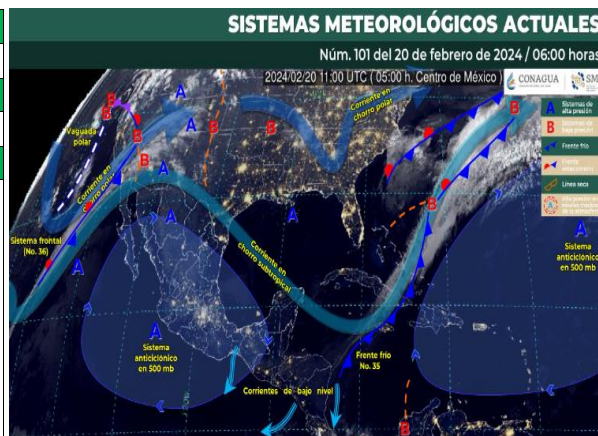
Morelos, Veracruz y Ciudad de México.

Temperaturas Máximas de 30-35 °C:

Morelos, Puebla (suroeste), Campeche.

Pronóstico en región Mesa Central:

Predominará el cielo despejado, siendo parcialmente nublado en sierras de Querétaro, Hidalgo y Puebla, sin lluvia en la región. **Bancos de niebla y posibles heladas con ambiente matutino fresco, y frío en sierras de Guanajuato, Querétaro, Hidalgo y Morelos;** así como ambiente muy frío y con heladas en zonas altas de Tlaxcala y Puebla. Por la tarde, ambiente templado a cálido. Viento de componente este de 10 a 25 km/h en la región, con rachas de 40 a 60 km/h y posibles tolvaneras en zonas de Puebla, y rachas de 30 a 40 km/h en el resto de la región.



Recomendaciones de Protección Civil

TEMPERATURAS BAJAS:

- Al salir de un lugar caliente debes cubrirte boca y nariz para evitar aspirar el aire frío; los cambios bruscos de temperatura pueden afectar el sistema respiratorio.
- Limitar la cantidad de tiempo al aire libre, ya que las exposiciones prolongadas al aire frío pueden producir hipotermia y en casos extremos congelación.
- Alimentarse sanamente en invierno procurando ingerir una mayor cantidad de calorías, vitaminas, líquidos (de preferencia tibios), frutas y nueces, manteniendo sus horarios de alimentación.
- Mantener una ventilación adecuada en caso de usar algún calefactor, horno, chimenea o calefactores, para evitar intoxicaciones por monóxido de carbono, no encender anafres o braseros dentro de lugares cerrados o con mala ventilación, mantener alejado de los niños.
- Los niños, adultos mayores y enfermos crónicos son más vulnerables, ten especial cuidado con ellos y cobijalos.

Nivel de riesgo bajo

No existe riesgo meteorológico para la población en general, aunque sí para alguna actividad concreta (fenómenos meteorológicos habituales) o localización de alta vulnerabilidad, por ejemplo, zonas altas de Morelos con mayor exposición a bajas temperaturas.



<http://ssm.gob.mx>



Servicios de Salud Morelos



@MorelosSalud

Callejón Borda N°3 Col. Centro C.P. 62000
Teléfono (777) 312 62 31 / 314 33 36 ext. 222

**Calle Gómez Azcárate No. 205, Col. Lomas de la Selva
C.P. 62270, Cuernavaca, Morelos. Tel.: 777 102 25 56**

INFORME DE MONITOREO VOLCÁNICO Y SISMOLÓGICO


Fecha: 20/02/2024

Semanan°08

Coordinación de Vigilancia Epidemiológica

Fuente: Servicio Sismológico Nacional, UNAM. / Centro nacional de Prevención de Desastres (CENAPRED)-SEGOB, SENEAM-SCT y NOAA.

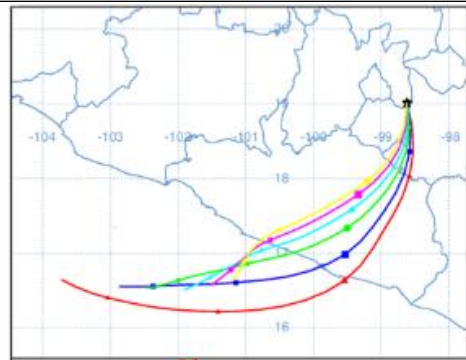
En las últimas 24 horas, mediante los sistemas de **monitoreo del volcán Popocatepetl**, se detectaron **70 exhalaciones**, adicionalmente se identificaron **947 minutos de tremor** de alta frecuencia y baja a muy baja amplitud; ambas manifestaciones volcánicas estuvieron acompañadas de vapor de agua, otros gases y ceniza. Durante la mañana y al momento de este reporte se observa una emisión continua de vapor de agua y gases volcánicos, con dispersión hacia el **sur-sureste (SSE)**.


NIVEL DE ALERTA		AMARILLO-FASE 2	RECOMENDACIONES PARA LA FASE AMARILLO FASE 2
	<p>El volcán presenta incremento en su actividad, con explosiones esporádicas:</p> <ul style="list-style-type: none"> Pluma continúa de vapor de agua y gas. Caída de ceniza leves a moderadas en poblaciones cercanas. Lanzamiento de fragmentos incandescentes y posibilidad de flujos piroclásticos de corto alcance asociado a las explosiones. Crecimiento y destrucción de domos de lava. Flujos de lodo o escombros de corto alcance. 		<ol style="list-style-type: none"> Continuar con el radio de seguridad de 12 km, por lo que la permanencia en esa área no está permitida. Controlar el tránsito entre Santiago Xalitizintla y San Pedro Nexapa, vía Paso de Cortés. A las autoridades de Protección Civil, mantener sus procedimientos preventivos, de acuerdo con sus planes operativos. A la población se le recomienda eleva la atención a los avisos de las autoridades de su localidad y se exhorta a no acercarse al volcán, y mucho menos al cráter. Mantenerse fuera de cañadas ante posibles flujos de lodo, principalmente en temporada de lluvias.

PRONOSTICO DE CAIDA DE CENIZA

En caso de una exhalación de ceniza volcánica, el pronóstico de trayectoria hacia el sur, cambiando al suroeste (simulando exhalación cada hora en las próximas 6 horas), a su paso por la zona oeste y suroeste del estado de Puebla; **zona noreste y este del estado de Morelos**; zona noreste, centro, centro-este, sur y sur-suroeste y Océano Pacifico, para las **primeras 12 horas de pronóstico** (de las 09:00 a las 21:00 hora local). Posteriormente, para **las últimas 12 horas de pronóstico** (de las 21:00 a las 09:00 hora local del día siguiente), las trayectorias continuarán sobre la zona centro y suroeste del estado de Guerrero y sobre el Océano Pacifico en donde concluirían.

SIN REPORTE DE CASOS AFECTADOS POR LA JURISDICCION SANITARIA III



SISMOS	<p>Se registró sismo de magnitud de 3.3 grados Richter, a las 04:59:44 hrs con localización del epicentro a 78 km al suroeste de las Choapas, Veracruz.</p> <p>NO PERCIBIDO EN EL ESTADO DE MORELOS.</p>	
	<h3>REPORTE DE DAÑOS A LA POBLACION</h3> <p>PROTECCIÓN CIVIL</p> <p>Sin reporte de daños a la población ni a la infraestructura en salud.</p>	



<http://ssm.gob.mx>



Servicios de Salud Morelos



@MorelosSalud

Callejón Borda N°3 Col. Centro C.P. 62000
Teléfono (777) 312 62 31 / 314 33 36 ext. 222

Calle Gómez Azcárate No. 205, Col. Lomas de la Selva
C.P. 62270, Cuernavaca, Morelos. Tel.: 777 102 25 56

INFORME DE MONITOREO DE TEMPERATURAS Y CALIDAD DEL AIRE

Fecha: 20/02/2024

Semana N°08

Coordinación de Vigilancia Epidemiológica

Fuente: Comisión Estatal de Agua (CEAGUA)

PRONOSTICO DE TEMPERATURAS POR MUNICIPIO

Municipio	Min.	Max.	Municipio	Min.	Max.
Amacuzac	14°	34°	Tepalcingo	13°	32°
Cuautla	13°	31°	Ayala	14°	32°
Jiutepec	13°	31°	Huitzilac	04°	22°
Temixco	12°	32°	Tepoztlán	12°	30°
Tlaltizapan	13°	33°	Zacualpan	12°	26°
Axochiapan	14°	33°	Tlalquitenango	12°	37°
Cuernavaca	13°	30°	Puente de Ixtla	13°	35°
Jojutla	13°	36°			

TEMPERATURAS MÁXIMAS Y MÍNIMAS, ULTIMAS 24 HRS

Mínimas

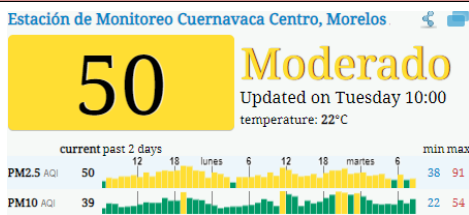
Huitzilac	04° 22°
Tetela del Volcán	10° 22°
Totolapan	11° 25°
Ocuituco	12° 24°

Máximas

Tlalquitenango	12° 37°
Jojutla	13° 36°
Axochiapan	14° 33°
Zacatepec	18° 34°

CALIDAD DEL AIRE

ÍNDICE AIRE Y SALUD



NIVEL DE RIESGO ASOCIADO

Moderado

Las personas sensibles pueden experimentar síntomas respiratorios (asmáticos), posible agravamiento de enfermedad pulmonar y cardiaca en personas con enfermedad cardiopulmonar y adultos mayores.

RECOMENDACIONES

GRUPOS SENSIBLES

Considera reducir las actividades físicas vigorosas al aire libre.

PARA TODA LA POBLACIÓN

Disfruta las actividades al aire libre.



<http://ssm.gob.mx>



Servicios de Salud Morelos



@MorelosSalud

Callejón Borda N°3 Col. Centro C.P. 62000
Teléfono (777) 312 62 31 / 314 33 36 ext. 222

Calle Gómez Azcárate No. 205, Col. Lomas de la Selva
C.P. 62270, Cuernavaca, Morelos. Tel.: 777 102 25 56

INFORME DE MONITOREO EPIDEMIOLÓGICO

Fecha: 20/02/2024

Semanan°08

Coordinación de Vigilancia Epidemiológica

Fuente: Jurisdicciones Sanitarias del estado de Morelos.

JURISDICCION SANITARIA I:

AL MOMENTO DE ESTE REPORTE LA UIES ESTATAL **NO HA RECIBIDO INFORME DE EVENTOS EXTRAORDINARIOS DE NOTIFICACION INMEDIATA** POR PARTE DE LA JURISDICCION SANITARIA.

JURISDICCION SANITARIA II:

AL MOMENTO DE ESTE REPORTE LA UIES ESTATAL **NO HA RECIBIDO INFORME DE EVENTOS EXTRAORDINARIOS DE NOTIFICACION INMEDIATA** POR PARTE DE LA JURISDICCION SANITARIA.

JURISDICCION SANITARIA III:

SEGÚN REPORTE DE LA JURISDICCIÓN SANITARIA III (CUAUTLA) **NO SE TIENE REGISTRO DE POBLACIÓN AFECTADA POR CAÍDA DE CENIZA** EN LAS LOCALIDADES ALEDAÑAS AL VOLCÁN, SE ESTARÁ INVESTIGANDO EN DÍAS POSTERIORES EL INCREMENTO DE CASOS DE ENFERMEDADES RESPIRATORIAS AGUDAS, ENFERMEDADES DÉRMICAS Y OFTALMOLÓGICAS EN CASO DE PRESENTARSE.



<http://ssm.gob.mx>



Servicios de Salud Morelos



@MorelosSalud

Callejón Borda N°3 Col. Centro C.P. 62000
Teléfono (777) 312 62 31 / 314 33 36 ext. 222

**Calle Gómez Azcárate No. 205, Col. Lomas de la Selva
C.P. 62270, Cuernavaca, Morelos. Tel.: 777 102 25 56**